

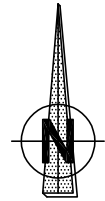
Dressé et certifié par
le Géomètre Expert soussigné
à la Guerche, le 2024
Signature

La BOUËXIÈRE - 35340

Centre Médical REY-LEROUX

PROJET

PLAN DE DIVISION
Echelle au 1/1.000e

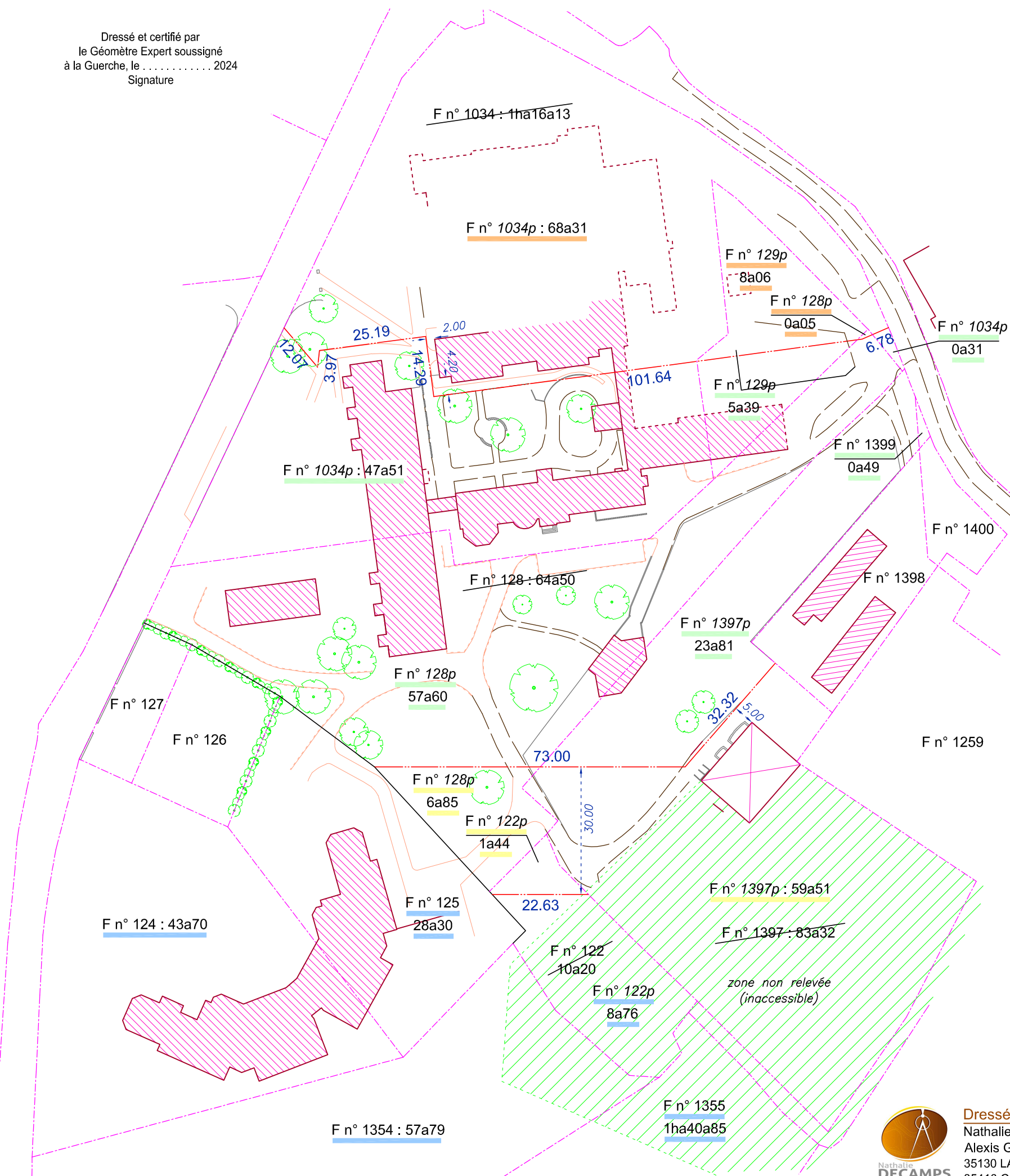
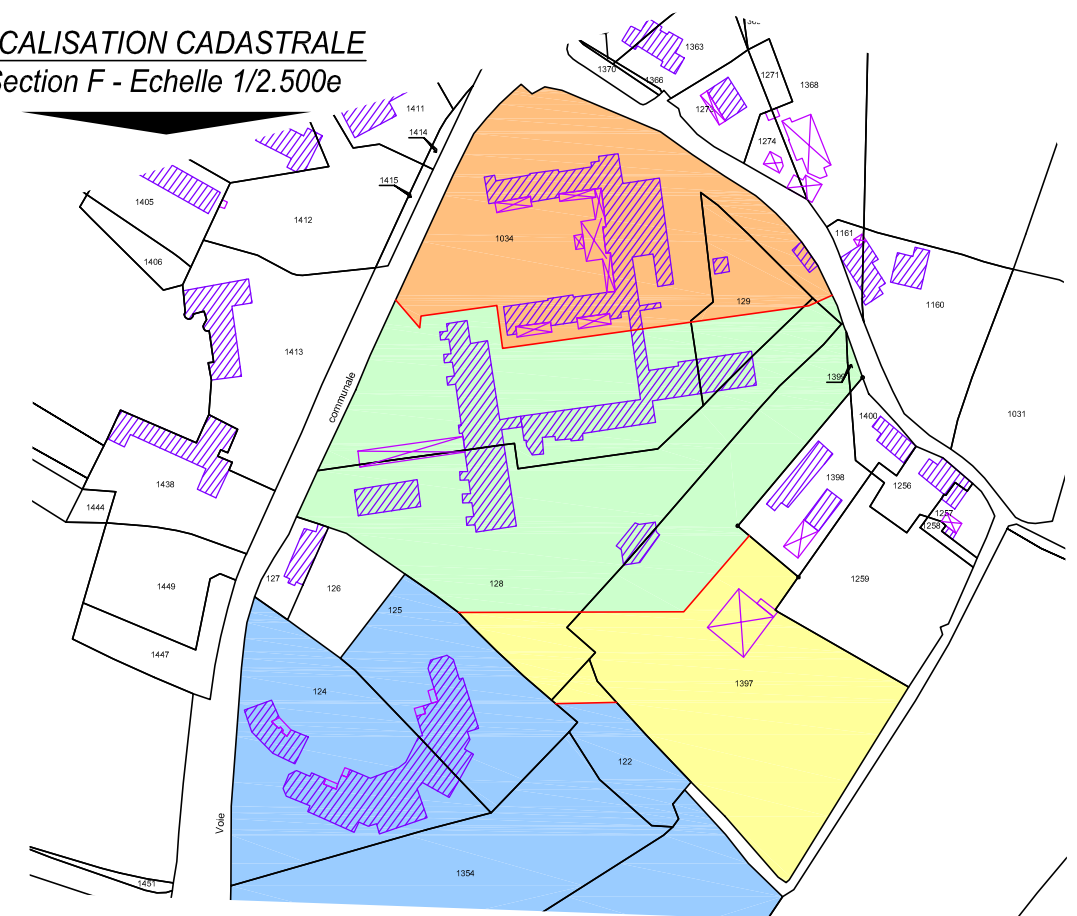


Aménagement de la propriété du Centre Médical REY-LEROUX

Situation ancienne		Références cadastrales									
Centre Médical REY-LEROUX		Situation nouvelle DMPC n°									
		lot A			lot B			lot C		lot D	
Sect	n°	Contenance	Sect	n°	Contenance	Sect	n°	Contenance	Sect	n°	Contenance
F 122	10a20					F 122p	1a44		F 122p	8a76	
F 124	43a70								F 124	43a70	
F 125	28a30								F 125	28a30	
F 128	64a50	F 128p	0a05	F 128p	57a60	F 128p	6a85				
F 129	13a45	F 129p	8a06	F 129p	5a39						
F 1034	1ha16a13	F 1034p	68a31	F 1034p	47a51						
				F 1034p	0a31						
F 1354	57a79								F 1354	57a79	
F 1355	1ha40a85								F 1355	1ha40a85	
F 1397	83a32			F 1397p	23a81	F 1397p	59a51				
F 1399	0a49			F 1399	0a49						
		76a42			1ha35a11			67a80		2ha79a40	
5ha58a73		5ha58a73									

Contenances indiquées : Contenances cadastrales, la propriété n'ayant pas fait l'objet ni d'un mesurage, ni d'une définition contradictoire des limites exhaustifs.

LOCALISATION CADASTRALE Section F - Echelle 1/2.500e



Dressé par le Cabinet DECAMPS
Nathalie DECAMPS, Géomètre-Expert D.P.L.G. Urbaniste PRIMURA
Alexis GAUTIER, Géomètre-Expert salarié
35130 LA GUERCHE DE BRETAGNE - Tél. 02.99.96.22.15
35410 CHATEAUGIRON - Tél. 02.99.37.67.04